

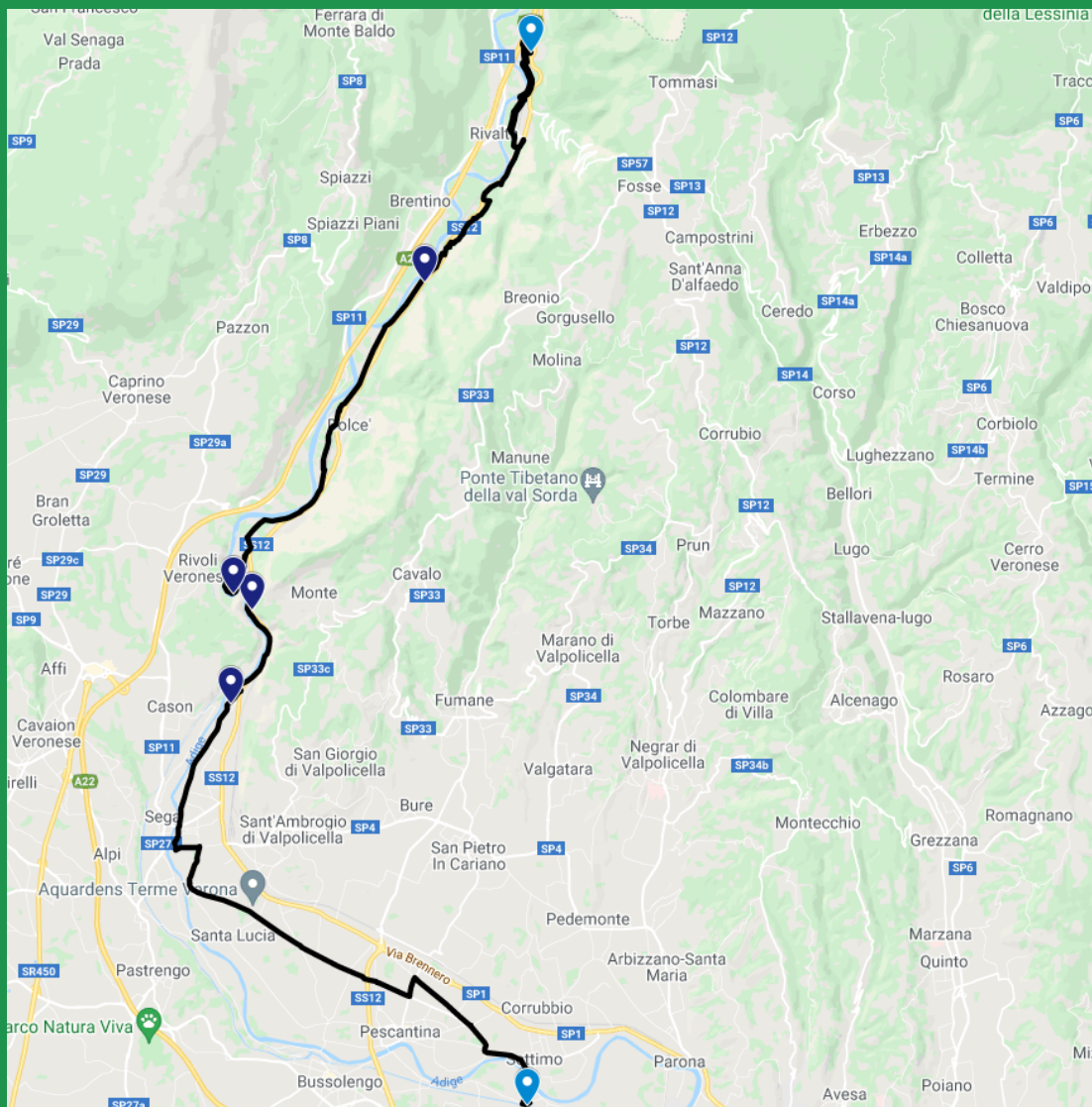
Scopri la Valpolicella in bici





Punti di interesse

- 📍 Inizio: Ciclovía del Sole
- 📍 Villa Del Bene
- 📍 Chiesa di Ceraino
- 📍 Ceraino Beach
- 📍 Bosco dei Poeti
- 📍 Arrivo: Chiesa di Ossenigo



Percorso in bici Ceraino

Lunghezza approssimativa: 16,5 Km
Tempo di percorrenza: 1 ora
Sviluppo verticale: 70 m
Difficoltà: facile, evitando le ore centrali, più calde

Il percorso mette in comunicazione Verona con la ciclabile Adige Terra dei Forti della bassa Vallagarina attraverso la Valpolicella. Inizia dalla Ciclovía del Sole all'altezza del Corno Alto che costeggia la Villa d'Arco Sgramoso Sacchetti, dalla quale si ha la vista della Valpolicella. Si scende verso la chiesa del Corno e si attraversa il ponte di Settimo di Pescantina. Proseguendo si affiancano Villa Sparavieri Bricci e Villa Bertoldi. Si prosegue sulla strada dell'Alzaia fino a Volargne, costeggiando Villa Nichesola. Si prosegue verso Volargne, dove si può ammirare Villa del Bene e prendere la Cicladige. Nella frazione di Ceraino di trovano numerosi forti del gruppo di Rivalta.

Il percorso prosegue verso Dolcè e Peri. Sul tragitto, si attraversa il Bosco dei Poeti. Attraversando il ponte in direzione di Rivalta, infine, si ritorna sulla Ciclovía del Sole.



www.valpolicellaweb.it
0457701920

Viale Ingelheim, 7, 37029,
San Pietro In Cariano (VR)



Punti di interesse

- Partenza: parrocchia di Gargagnago
- Villa Serego Alighieri
- Pieve Romanica
- Arrivo: Gargagnago



Gargagnago

Lunghezza: 9,04 km

Tempo di percorrenza: 40 minuti

Difficoltà: media

Il percorso ciclabile parte dalla parrocchia di Gargagnago e prosegue per via Piazza Alighieri, girando poi per via Giare si arriva alla foresteria di Villa Serego Alighieri. La tenuta fu la dimora di Dante Alighieri e, ancora oggi, dei suoi discendenti. Lungo il percorso panoramico di Gargagnago si trovano quattro fontane recentemente restaurate che ricordano come fossero importanti luoghi di incontro e di approvvigionamento d'acqua per la comunità. Le prime due si trovano in via Giare, si gira poi in Strada Delle Fontane dove si trova la terza fontana. Proseguendo lungo il tragitto si arriva alla località Vaioi, dove si trova la quarta e ultima fontana in Via Case Sparse.

Da lì si prosegue per Via Formigar e, poi, per Via Pio XI fino a raggiungere il paese di San Giorgio Ingannapoltron. Qui si trova una delle pievi romaniche più antiche della Valpolicella, risalente all'VIII secolo. Dalla terrazza panoramica nella piazza centrale del paese si può godere della vista del paesaggio circostante fino a Verona e al lago di Garda. Continuando per via Case sparse Conca d'oro e seguendo il tragitto si torna alla parrocchia di Gargagnago concludendo il percorso. Questo percorso, che attraversa diversi paesi, alterna zone boschive con i tipici vigneti.













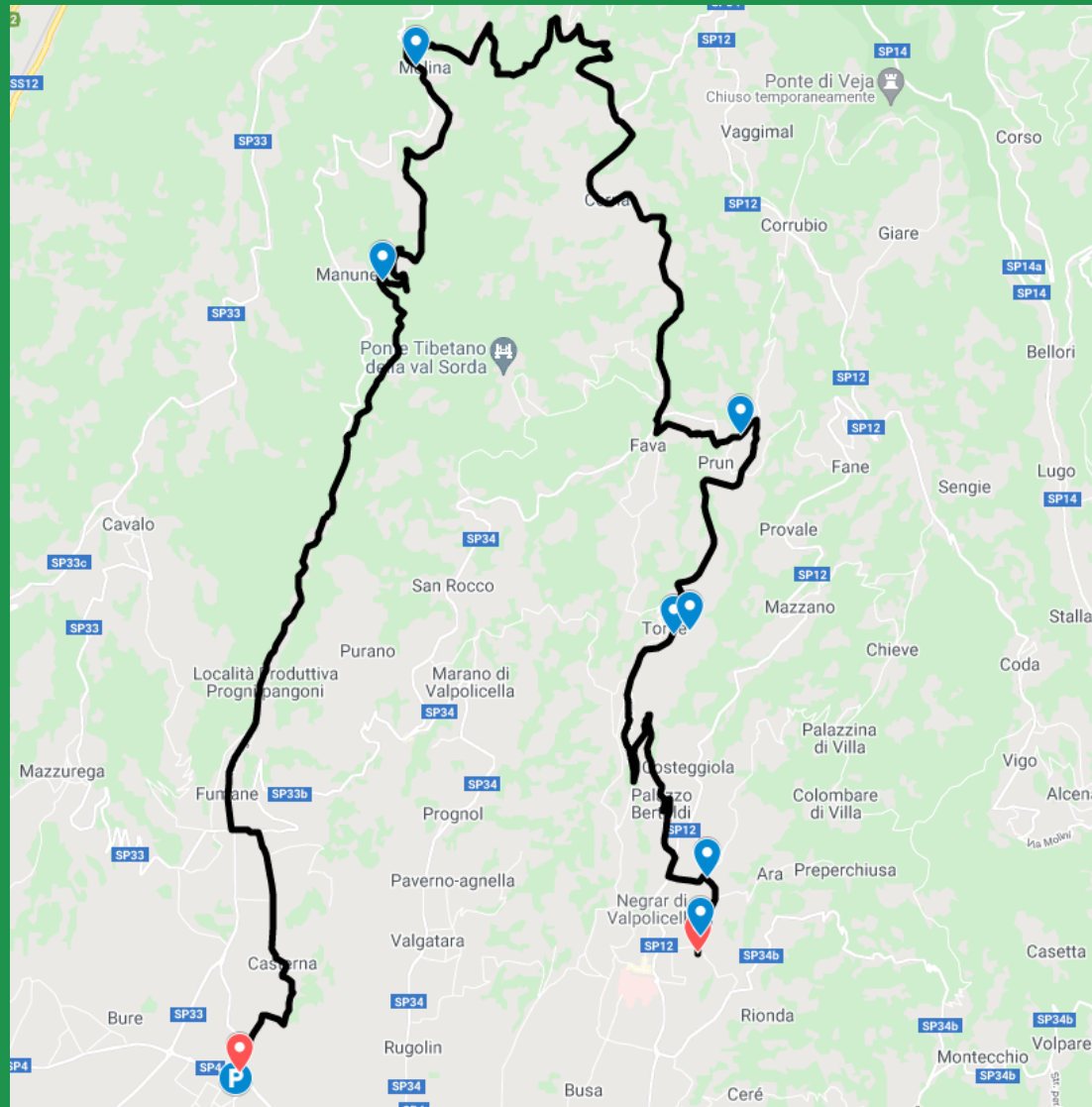
www.valpolicellaweb.it
0457701920

Viale Ingelheim, 7, 37029,
San Pietro In Cariano (VR)



Punti di interesse

-  Partenza
-  Villa Rizzardi
-  Scavi Villa Romana
-  Chiesa di Torbe
-  Scultura sull'albero
-  Cave di Prun
-  Parco della Cascate di Molina
-  Grotta di Fumane
-  Parcheggio
-  Arrivo



Molina su due ruote

Lunghezza: 30 km

Tempo di percorrenza: 2 ore

Sviluppo verticale: 662 m

Difficoltà: media/difficile



www.valpolicellaweb.it
0457701920

Viale Ingelheim, 7, 37029,
San Pietro In Cariano (VR)

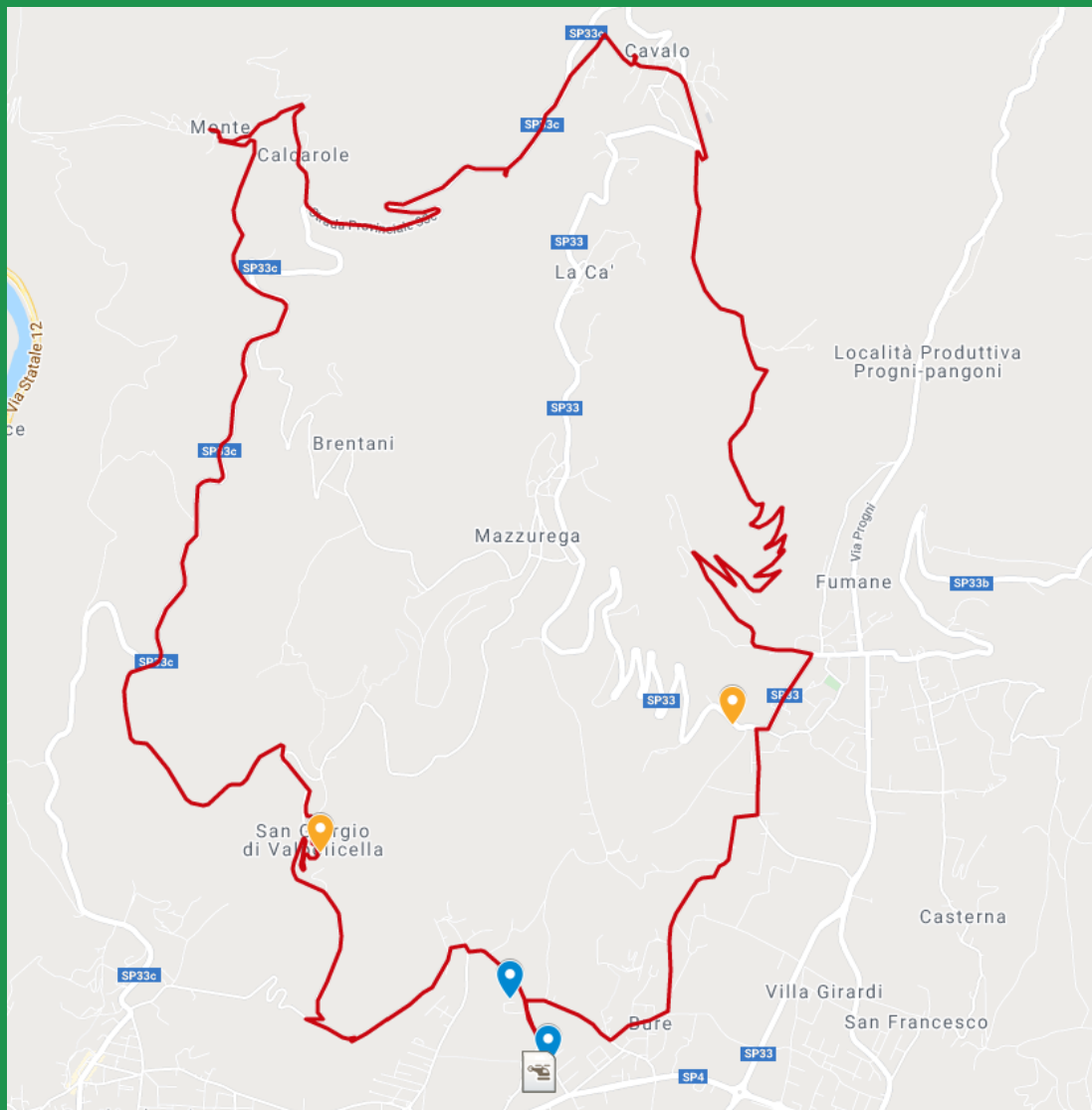
Questo percorso di montagna permette di avventurarsi nei principali comuni della Valpolicella, percorrendo un tratto immersi nella Parco naturale Regionale della Lessinia. Si parte da Negrar, il più popoloso dei cinque che compongono la zona Classica della Valpolicella, si trova in un crocevia fra l'arte, la storia e il fascino di Verona e la natura incontaminata delle montagne dai profili sinuosi della Lessinia. Seguendo l'itinerario si può ammirare il Giardino di Pojega e Villa Rizzardi, una villa veneta risalente alla fine del XIX secolo. Proseguendo dritto, si raggiungono i recenti scavi archeologici di una Villa romana immersa nei filari dei vigneti delle uve Valpolicella destinate alla produzione dei celebri vini. Arrivando a Torbe, una piccola frazione di Negrar si potrà ammirare la Chiesetta di Torbe, presumibilmente risalente al XII secolo e successivamente sconsacrata.

Una volta arrivati nella frazione di Prun, situata sulle prime pendici del Monte Fane, nell'alta valle di Negrar, ci si può avventurare le sue cave di scaglia rosa. Si tratta di cave a cielo aperto o scavate in galleria con cunicoli e grotte, ben visibili osservando le pendici della montagna. E' luogo di grande suggestione per la somiglianza con primitive architetture rupestri. Il percorso, passa per il borgo medioevale di Molina, e affianca il Parco delle Cascate, ideale per un'escursione immersi nella natura. Si raggiunge poi il comune di Fumane, composto da un'ampia piana di fondovalle allo sbocco della Valle dei Progni. Un luogo suggestivo che si trova sul percorso, inoltre è la Grotta di Fumane che conserva testimonianze dell'uomo di Neandertal. Il percorso termina infine nel centro di San Pietro in Cariano.



Punti di interesse

- Partenza: Masi Agricola
- Villa Della Torre-Allegrini
- Pieve Romanica di San Giorg...
- Arrivo: Villa Serego Alighieri



Fumane e i suoi dintorni

Lunghezza: 22,5 km

Tempo di percorrenza: 2,5 ore

Sviluppo verticale: 475 m

Difficoltà: media

Questo itinerario ciclabile propone un tragitto ad anello sul quale si trova un lungo tratto panoramico. Si parte dall'azienda vitivinicola Masi Agricola. Si procede in direzione Fumane passando davanti a Villa Torre-Allegrini, una dimora signorile del XVI secolo. Si prosegue per il percorso e si arriva a una piccola frazione di Fumane, Cavalo, passando davanti alla Chiesa Vecchia. Il percorso continua fino ad arrivare a monte, frazione di Sant'Ambrogio di Valpolicella, prendendo la direzione per San Giorgio di Valpolicella, che dal 2015 fa parte de "I borghi più belli d'Italia" e si trova ad un'altitudine di circa 350 m. Una volta arrivati a San Giorgio si trova la sua Pieve, una delle più antiche del veronese.

Caratteristico di questo tratto è anche la terrazza panoramica dalla quale si può ammirare la Valpolicella e il lago di Garda. Si arriva poi a Gargagnago dove si trova la Villa Serego Alighieri nella quale, nel 1353 si stabilì Pietro I, figlio di Dante Alighieri. Dalla villa poi si torna facilmente a Masi Agricola, partenza del percorso.



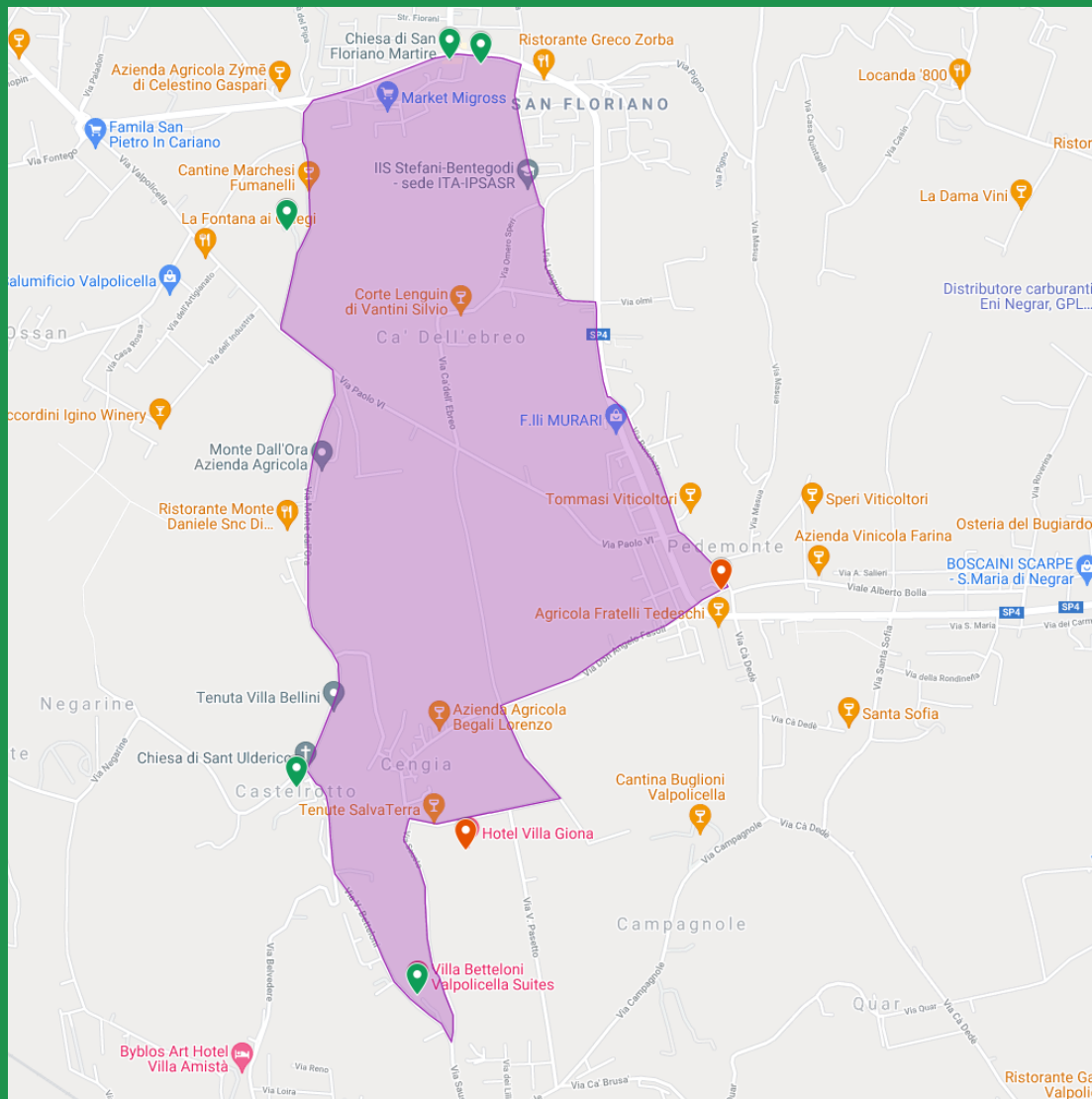
www.valpolicellaweb.it
0457701920

Viale Ingelheim, 7, 37029,
San Pietro In Cariano (VR)



Punti di interesse

- Partenza: Piazza San Rocco
- Villa Lebrecht
- Pieve di San Floriano
- Villa Fumanelli
- Castelrotto
- Villa Betteloni
- Arrivo: Villa Giona



Scopri San Pietro in bici

Lunghezza: 8,16 km

Tempo di percorrenza: 40 min

Sviluppo verticale: 112 m

Difficoltà: facile

Questo percorso parte da Piazza San Rocco a Pedemonte, si procede lungo Via Della Contea e successivamente lungo Via Lenguin, per arrivare sino a San Floriano. Procedendo, poi, per via Speri e girando in Via Biasi si arriva a Villa Lebrecht, dove si trova la facoltà di Scienze e Tecnologie Viticole ed Enologiche, sede distaccata dell'università di Verona. A pochi passi dalla tenuta si trova una delle pievi romaniche più importanti della Valpolicella, usata ancora oggi per le cerimonie in determinati orari. Passando per il centro di San Floriano si arriva poi nei pressi di Villa Fumanelli. Continuando su Via Valpolicella e prendendo, poi, Via Monte dall'Ora si arriva a Castelrotto.

Giungendo in cima alla collina di Castelrotto si arriva ad un punto panoramico da dove è possibile vedere tutta la Valpolicella. continuando il tragitto si passa da Villa Betteloni, conosciuta perché ospitò poeti illustri come Aleardo Aleardi e Giosué Carducci. Successivamente si arriva nella frazione di Cengia e proseguendo lungo via Sausto si arriva a Villa Giona, oggi sede di un hotel di lusso. Si torna poi in Piazza San Rocco concludendo l'itinerario. Per gli amanti della cultura e della storia San Pietro In Cariano offre la possibilità di soffermarsi ad ammirare le numerose ville venete che si trovano nel comune oltre a quelle già citate.




www.valpolicellaweb.it
0457701920

Viale Ingelheim, 7, 37029,
San Pietro In Cariano (VR)

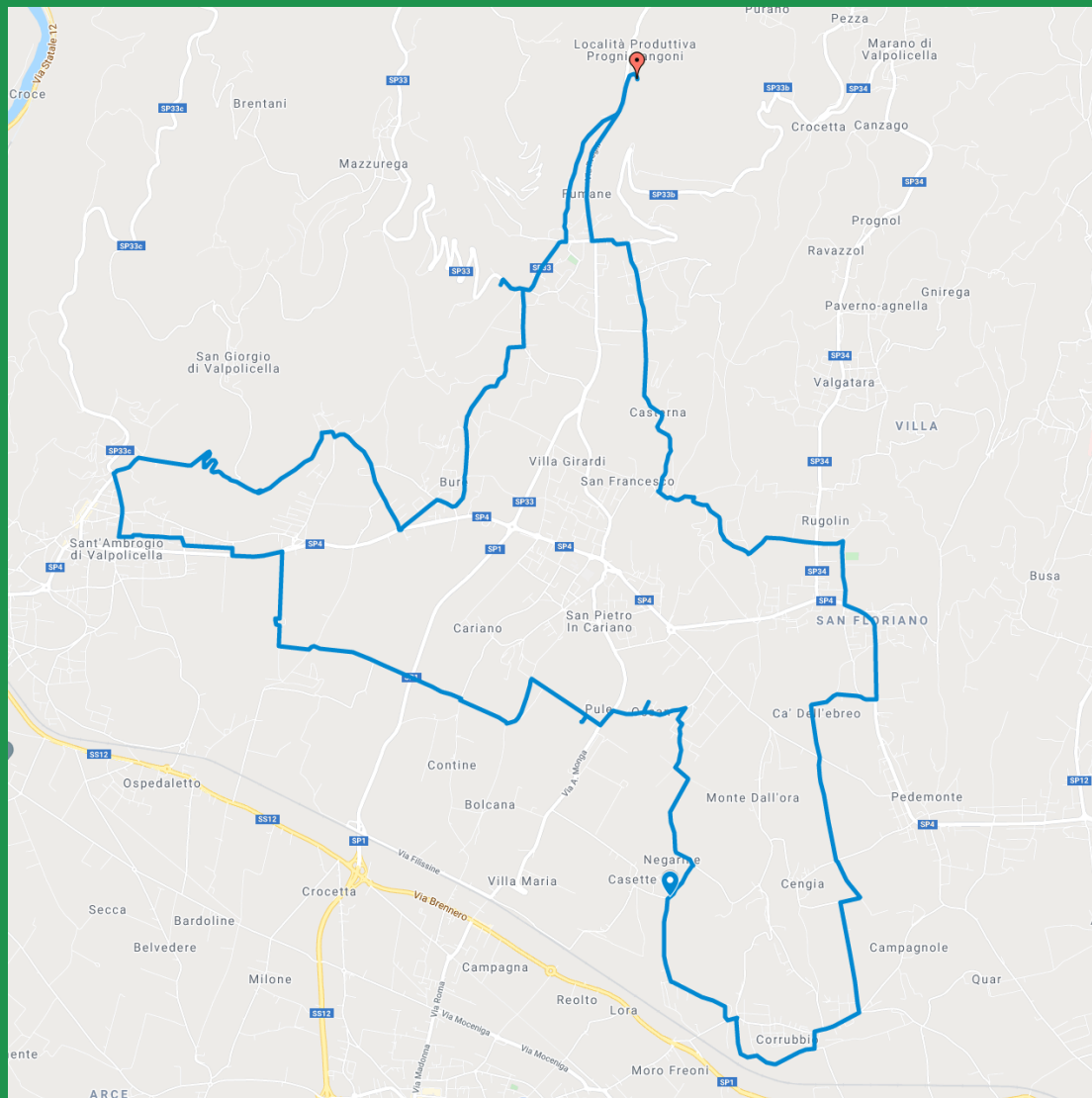


Punti di interesse

 Partenza

 Chiesetta Romanica di S. Carlo

 Arrivo



Itinerario ad Anello da Pezza

Lunghezza: 29,9 km

Tempo di percorrenza: 2 ore

Sviluppo verticale: 290 m

Difficoltà: media



www.valpolicellaweb.it
0457701920

Viale Ingelheim, 7, 37029,
San Pietro In Cariano (VR)

Il punto di partenza di questo percorso è lo Sporting Club di Fumane (con ampio parcheggio), si prosegue lungo Via Progni attraversando Fumane. Il paese presenta numerosi luoghi di interesse, sia per gli amanti della cultura, che per gli amanti della natura. Tra questi sono sicuramente da citare Villa Della Torre e la Grotta di Fumane.

Proseguendo lungo il tragitto si arriva a Bure, una frazione di San Pietro In Cariano. Si prosegue poi verso Gargagnago, nel comune di Sant' Ambrogio, passando per Villa Serego Alighieri, una delle ville più conosciute in Valpolicella. Continuando il percorso si arriva a Negarine, una località nel comune di San Pietro in Cariano.

Per gli amanti dell'arte e della cultura qui si trova la chiesetta romanica di San Marco. Continuando verso Corrubbio e Cengia si passa da Villa Betteloni e Villa Giona. Si prosegue, poi, verso la frazione di San Floriano dove si trova la pieve romanica di San Floriano e Villa Lebrecht. L'itinerario ad anello si conclude allo Sporting Club di Fumane. Alcune parti potrebbero essere non asfaltate o difficili da percorrere, dunque, è richiesto un buon allenamento per questo percorso.



Punti di interesse

- Partenza: Malga Fittanze
- Rifugio Baita Maso
- Arrivo: Bar Passo Fittanze



Itinerario ad Anello da Rivalta

Lunghezza: 29,9 km

Tempo di percorrenza: 2 ore

Sviluppo verticale: 290 m

Difficoltà: media

L'itinerario ad anello parte e si conclude a Malga Fittanze, al confine con il Trentino-Alto Adige. Il percorso, che attraversa i paesi di Ronconi e Fosse, alterna zone boschive ai tipici paesi di montagna. Questo percorso richiede un buon allenamento anche se le superfici sono perlopiù asfaltate. Lungo l'itinerario è possibile fermarsi in una delle numerose malghe che si possono incontrare e provare i prodotti tipici della zona. Per chi fosse interessato è possibile fare una deviazione al Parco Regionale della Lessinia o a Sant'Anna d'Alfaedo, dove si possono trovare numerosi luoghi di interesse culturale e naturalistico, tra cui il Museo Paleontologico e Preistorico è sicuramente uno dei più popolari.



www.valpolicellaweb.it
0457701920

Viale Ingelheim, 7, 37029,
San Pietro In Cariano (VR)