

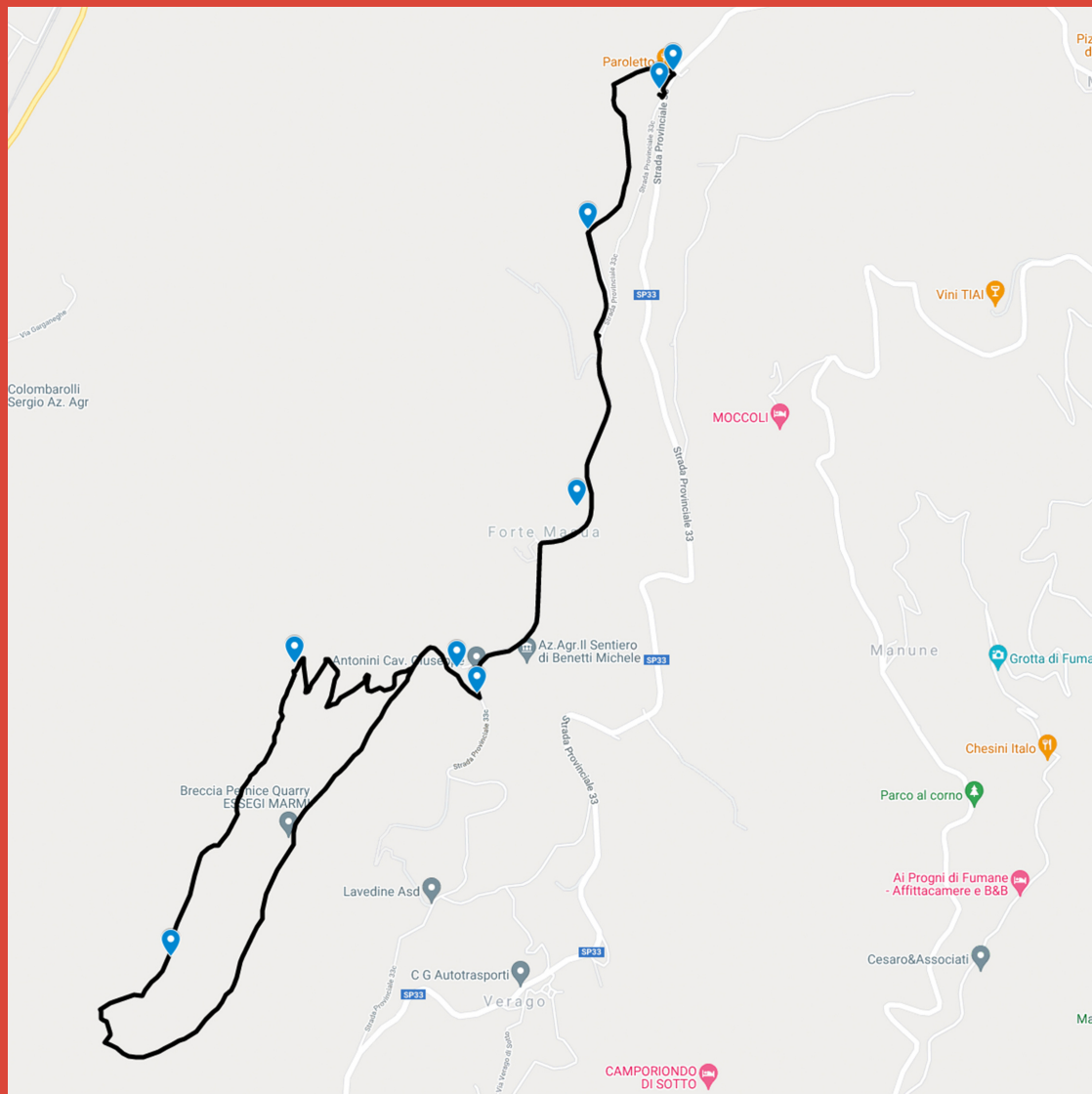
# Scopri la Valpolicella a piedi





## Punti di interesse

- Ristorante Paroletto
- Parcheggio
- Località Ruinàl
- Forte Masua
- Punto panoramico
- Monte Pastello
- WP 7
- WP 8



# Percorso Panoramico di Breonio

Lunghezza approssimativa: 11 km

Dislivello: 330 m

Tempo di percorrenza: 2.5 ore

Difficoltà: bassa



[www.valpolicellaweb.it](http://www.valpolicellaweb.it)  
0457701920

Viale Ingelheim, 7, 37029,  
San Pietro In Cariano (VR)

La zona del Monte Pastello, Sito di Interesse Comunitario, è forse una tra le più interessanti sotto il profilo naturalistico e paesaggistico. Gode di protezione in quanto area di importanza strategica per la conservazione degli habitat naturali della flora e della fauna selvatiche. Il percorso è facile e non presenta difficoltà. Degni di nota i panorami mozzafiato che vi accompagneranno lungo tutta la salita, indipendentemente che decidiate di intraprendere l'itinerario da Sud, provenendo dai paesi di Cavalo (nel comune di Fumane) e di Monte (S. Ambrogio di Valpolicella), oppure da Nord, provenendo da Breonio. Le alternative per la partenza sono molte. Potrete iniziare direttamente da Breonio e poi dirigervi, da località Paroletto, verso le contrade Rovinal, Forte Masua e Molane,

oppure potrete scegliere di partire direttamente da Paroletto o addirittura da località Molane, subito ai piedi del Monte Pastello. L'intera area è profondamente integrata tra gli snodi dei tracciati CAI 236, che scende fino a Dolcé in Val d'Adige, 240 che percorre tutta la dorsale e vi porterà fino a Monte e Sant'Ambrogio di Valpolicella, oppure i 232 e 238 che salgono dalla Valle di Fumane o da Monte di Sant'Ambrogio. Interessante è la salita dal lato Nord-Est partendo da Molane, sul cui tracciato si possono ammirare le raffigurazioni in pietra delle stazioni della Via Crucis che accompagnano il pellegrino fin sulla sommità, al cospetto di una grande croce metallica.



## Punti di interesse

- Partenza
- Loc. Oliari
- Loc. Vaioi
- Arrivo



## Alla scoperta di Gargagnago

Lunghezza approssimativa: 4,5 km

Difficoltà: semplice

Dislivello: 126 m



[www.valpolicellaweb.it](http://www.valpolicellaweb.it)  
0457701920

Viale Ingelheim, 7, 37029,  
San Pietro In Cariano (VR)

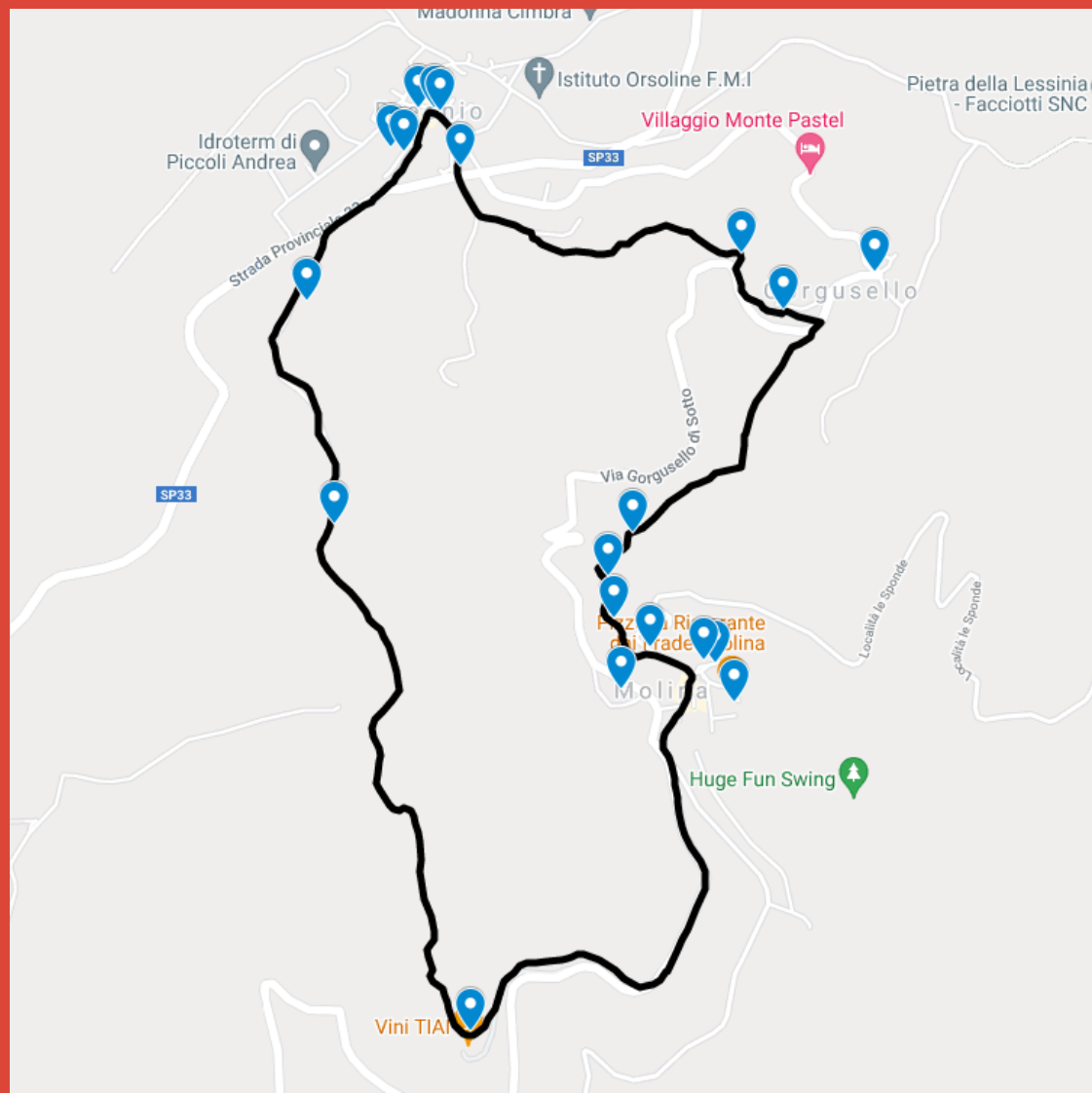
Dalla "Oltà del Vaio de l'Armaron" si scende brevemente alla località Preara e si svolta su strada asfaltata, a destra. Dopo altri 150mt, in zona Oliari, si lascia questa strada per imboccare la stradina che discende a sinistra. Siamo su sentiero sconnesso e pietroso fra olivi, ciliegi e vigneti, no alla loc. Vaioi, dove si incontra la strada asfaltata.

Dai Vaioi si tiene la sinistra e avanti 300mt, si svolta a destra nel sentiero che passa tra i ciliegi ed il vigneto. Si attraversa il piccolo ponticello in legno e ci si trova sulla strada asfaltata. Si sale per 30mt e si svolta a sinistra verso la Contrada Monteleone con Villa Raimondi e la fontana. In prossimità di questa si trova la Strada dei Muri, costeggiata sulla destra dalla proprietà della Villa Serego Alighieri. Giunti sulla strada asfaltata, si sale a destra e si rientra, in altri 700mt al punto di partenza.

Tutti i percorsi si snodano fra valli e alture immerse nel verde dei boschi, dei vigneti, degli ulivi e dei ciliegi. Cipressi e querce s'innalzano imponenti, l'estesa pineta che scende da San Giorgio di Valpolicella offre frescura e svago per podisti e ciclisti. Sorgenti, stagni, rivi ci accompagnano e con loro i piccoli animali come le salamandre. La vegetazione è lussureggiante. Molte le specie arbustive fra cui pungitopo, luppolo, caprifoglio, biancospino, rosa canina e viburno che regalano colori diversi ad ogni stagione. Ricca la presenza di specie floreali dalle diverse varietà di orchidee, all'equiseto alle più umili ma colorate macchie di saponaria, primule, viole, sanguinaria, ginestra, lunaria, clematide, malva... Queste terre sono coltivate con cura con mezzi moderni, ma conservano tracce ben visibili di un mondo contadino antico, come le "marogne" costruite a secco.

# Punti di interesse

- Cimitero di Breonio
- Chiesa Parrocchiale
- Parcheggio
- Chiesa Romanica di San marziale
- Blob Bar
- Albergo Breonio
- Fontana
- Fontana vecchia di Gorgusello
- Fontana del Vaio
- Fontana e lavatoi di Gorgusello
- Cascata Sengia Canala
- Molino di Lorenzo
- Malga di Molina
- Trattoria Du Scalini
- Località Scariotti
- Do Fontane
- Parcheggi di Molina
- Pizzeria Dai Fradei
- Località Veraghi
- Chiesa Parrocchiale di Molina



## Un salto nel passato a Molina

Lunghezza approssimativa: 6,3 km

Dislivello: 300 m

Tempi di percorrenza: 2,5 ore circa

Difficoltà: media



www.valpolicellaweb.it  
0457701920

Viale Ingelheim, 7, 37029,  
San Pietro In Cariano (VR)

Dopo aver parcheggiato sul piazzale della Chiesa Parrocchiale di Breonio si parte in direzione Sud-Ovest uscendo dal paese alla volta di località Camporiondo. Lungo una stradina ampia e pianeggiante che passa davanti al nuovo cimitero di Breonio, ci si addentra in ombrosi boschi di noccioli, carpini, pini e querce intervallati da prati erbosi, splendidi balconi affacciati sulla Val dei Progni e sulla retrostante Lessinia occidentale.

Il sentiero è ben segnato e vi porterà fino a Molina, passando prima da località Scariotti. Le bellezze del paesino, col parco delle Cascate, le corti in pietra, i mulini coi corsi d'acqua e la malga turnaria vi faranno fare un salto nel passato.

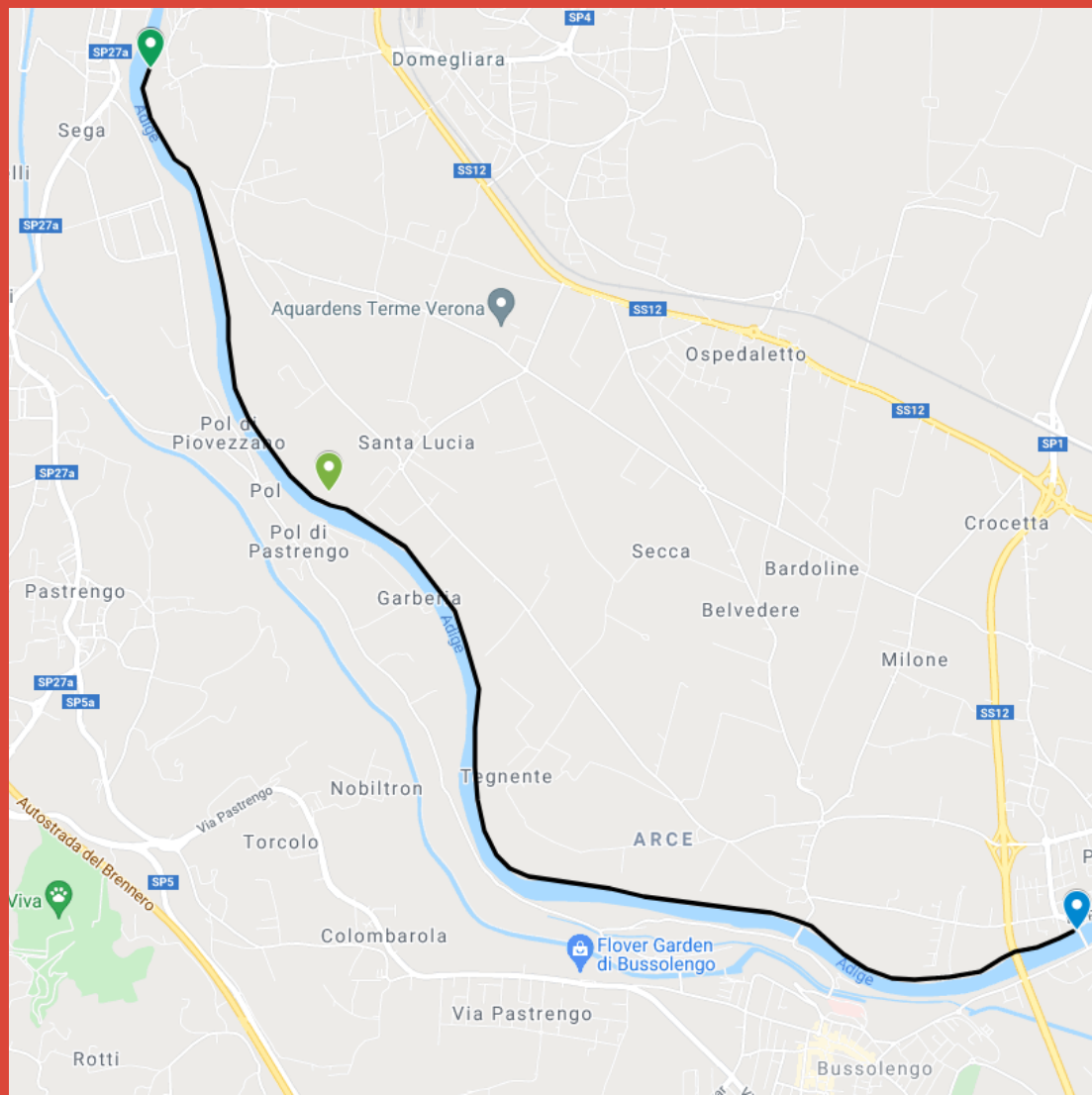
Il ritorno verso Breonio presenta una difficoltà media essenzialmente dovuta alla salita da intraprendere passando proprio al centro del borgo medievale di Gorgusello che ancora conserva tutti i tratti distintivi dell'architettura in pietra tipica della Lessinia.





## Punti di interesse

- Partenza
- Arrivo
- Parco fluviale "Oasi di Ponton"
- Antica Idrovora "La Bella" - ru...



# Scopri la strada dell'Alzaia

Tempo di percorrenza: 2,5 ore

Difficoltà: Facile

Lunghezza: 10 km

Dislivello: 20 m



[www.valpolicellaweb.it](http://www.valpolicellaweb.it)  
0457701920

Viale Ingelheim, 7, 37029,  
San Pietro In Cariano (VR)

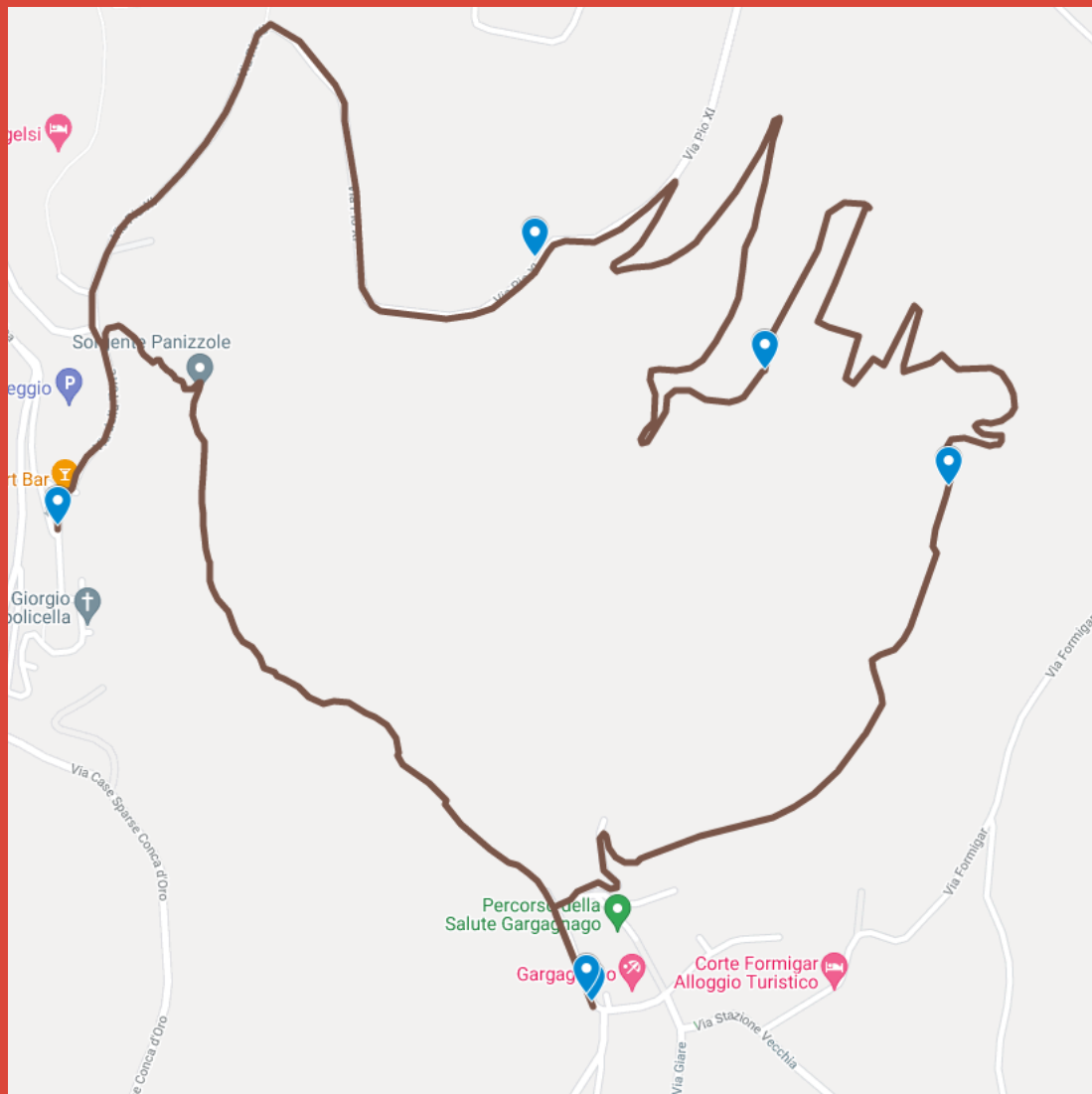
Fino alla metà dell'800 e relazioni commerciali lungo il fiume Adige erano particolarmente intense. Barche di vario tipo, tutte con scarso pescaggio, adatte cioè alla navigazione fluviale, solcavano le acque cariche di merci dirette alle città dell'Adriatico o a quelle del centro Europa. Alla navigazione discendente giovava, ovviamente, la forza della corrente; per risalire il fiume era invece necessario il traino con animali. Le barche venivano tirate per mezzo di lunghe funi da coppie di cavalli, lungo la strada che costeggiava sulla sinistra il corso dell'Adige. Tale strada detta "del tiraglio", o "alzaia", o ancora "cavalara", era elevata fino all'altezza della linea di guardia, larga mediamente un paio di metri e sostenuta da robusti manufatti.

Lungo il suo corso, ad intervalli regolari (10-15 km) si trovavano le "restare", stazioni nelle quali era possibile sostituire gli animali affaticati e dove i "barcarì" trovavano l'alloggio e l'osteria.

Nel territorio di Pescantina la strada alzaia correva lungo le anse del fiume, interrompendosi soltanto in corrispondenza delle foci dei progni e presso la piazza del paese, luogo di smistamento delle merci. Con la fine dei commerci via fiume, anche l'alzaia venne abbandonata; alcuni anni fa è stata liberata da sterpi ed immondizie ed è divenuta un interessante percorso naturalistico-culturale.

# Punti di interesse

- Partenza
- Loc. Armaron
- Loc. Cavarena di Sotto
- Strada Panoramica Loc. Pipion
- S. Giorgio Ingannapoltron
- Arrivo



## Il Panorama di San Giorgio di Valpolicella

Difficoltà: Media

Lunghezza: 6,8 km

Dislivello: 225 m



[www.valpolicellaweb.it](http://www.valpolicellaweb.it)  
0457701920











Viale Ingelheim, 7, 37029,  
San Pietro In Cariano (VR)

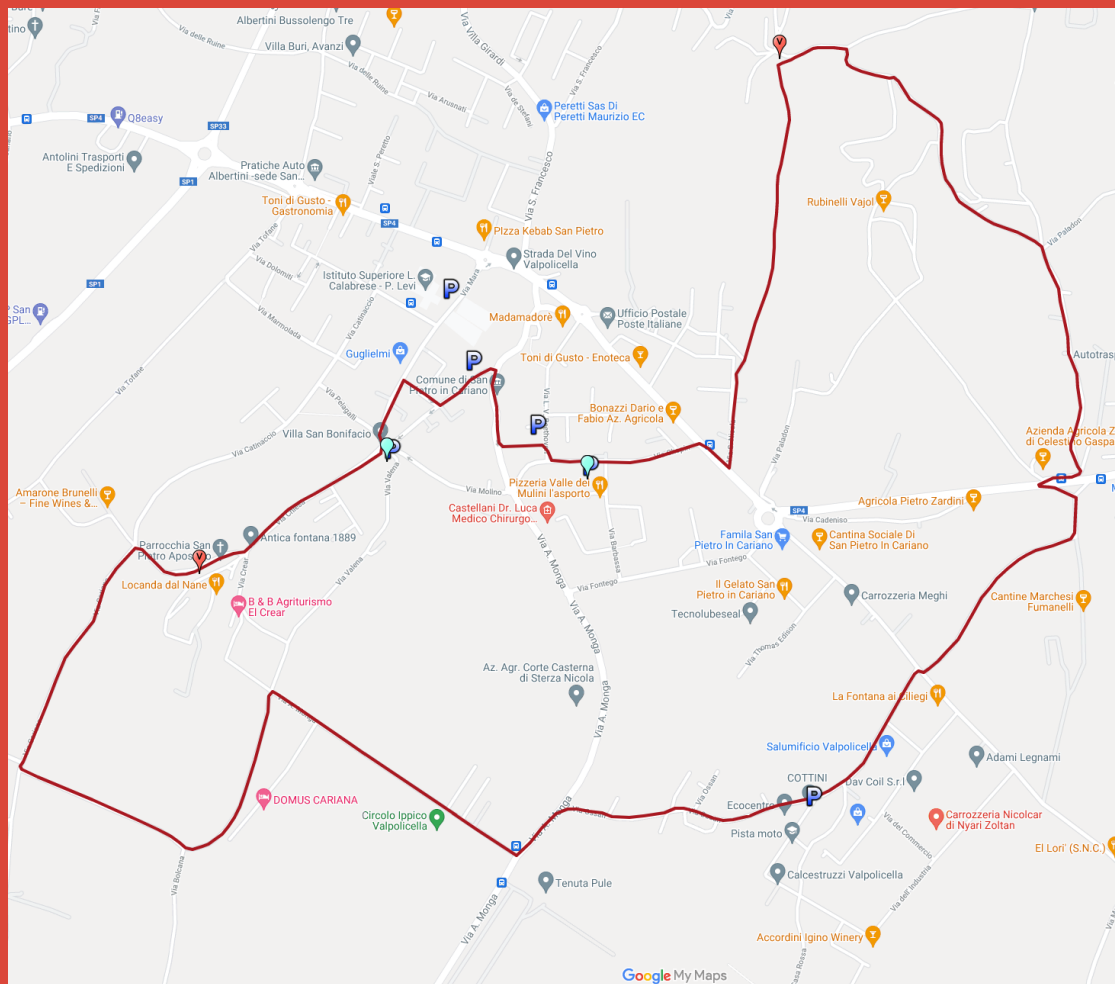
Dalla località Armaron, salita di 300mt a Cavarena di Sotto. All'altezza della Casa Rossa prosegue tenendo a destra la biforcazione e sale sulla carrareccia che, in mezzo a boschi di carpino e rovere, portano alla strada asfaltata (tratto sassoso). Qui si svolta a sinistra in direzione del borgo di S. Giorgio Ingannapoltron, distante poco più di 1 km. La piazza sembra dominare il Lago di Garda e nelle giornate più limpide, si possono ammirare le vette degli appennini emiliani. Tenendo la Pieve Romanica sulla destra, si ritorna indietro per 300mt no all'imbocco dell'itinerario della Fede, sentiero in decisa discesa a destra della strada principale.

Dopo il primo tratto di circa 200mt con gradoni si giunge in una grande "radura" e da lì, tenendo la destra, si scende immersi in un ambiente naturale, ricco d'acqua e vegetazione no a tornare al punto di partenza.



# Punti di interesse

-  Parcheggio
-  Parcheggio
-  Parcheggio
-  Parcheggio
-  Parcheggio
-  Acqua potabile
-  Acqua potabile
-  Parcheggio
-  Punto panoramico
-  Punto panoramico



## Le splendide ville di San Pietro

Lunghezza: 7,86 km

Tempo di percorrenza: 2 ore

Sviluppo verticale: 192 m

Difficoltà: Facile



[www.valpolicellaweb.it](http://www.valpolicellaweb.it)  
0457701920





Viale Ingelheim, 7, 37029,  
San Pietro In Cariano (VR)

Dalla sede del Municipio (villa Monselice-Rubinelli) si inizia il percorso su asfalto verso est, e una volta attraversata la strada provinciale, si sale a sinistra per via San Nicola; da qui la nostra passeggiata si immerge in un bellissimo ambiente campestre tra muri a secco, campi di ulivo e vite, fino a raggiungere un bellissimo punto panoramico sul monte Tenda. Proseguendo verso destra, si notano sulle colline di fronte gli abitati di San Pietro in Cariano e Castelrotto e poi, tenendo la destra, si scende dal crinale che si affaccia a sinistra sulla frazione di San Floriano. Attraversata nuovamente la provinciale, si costeggia da destra il colle Squarano, dove si scorge la bellissima villa Fumanelli con l'annesso podere; si prosegue poi attraverso la zona artigianale fino alla contrada Osson, raggiungendo villa Pulle-Monga-Galtarossa e villa Saibante-Monga (villa Costanza).

Da qui un sistema di viottoli di campagna ci porta a girare in senso orario attorno al colle di San Pietro, dove sorge la Parrocchiale; da notare villa Saibante-Trezza-Toffalori poco prima di intraprendere la salita a destra verso la chiesa e, una volta raggiunta la sommità della collina, villa Cristani-Trezza-Cometti; scendendo a sinistra tra le schiere di case storiche e le piccole corti, si arriva in piazza San Giuseppe nei pressi di villa Sbadachia de'Acquistapace-Castellani (La Serenella). Si prosegue fino a Via Roma passando per il Centro Storico, e salendo leggermente, si raggiunge la bellissima piazza Ara della Valle, dove sorge l'Antico Vicariato della Valpolicella ed ex sede comunale - sulla cui facciata si possono ammirare ancora oggi gli stemmi di alcuni vicari; dopo la piazza in discesa e girando a sinistra, si torna alla sede del municipio (villa Monselice-Rubinelli).



## Punti di interesse

-  Partenza
-  Loc. Oliari
-  Loc. Vaioi
-  Arrivo



# San Floriano e i suoi dintorni

Lunghezza: 7,95 km

Tempo di percorrenza: 2,5 ore

Sviluppo verticale: 223 m

Difficoltà: facile



[www.valpolicellaweb.it](http://www.valpolicellaweb.it)  
0457701920

Viale Ingelheim, 7, 37029,  
San Pietro In Cariano (VR)

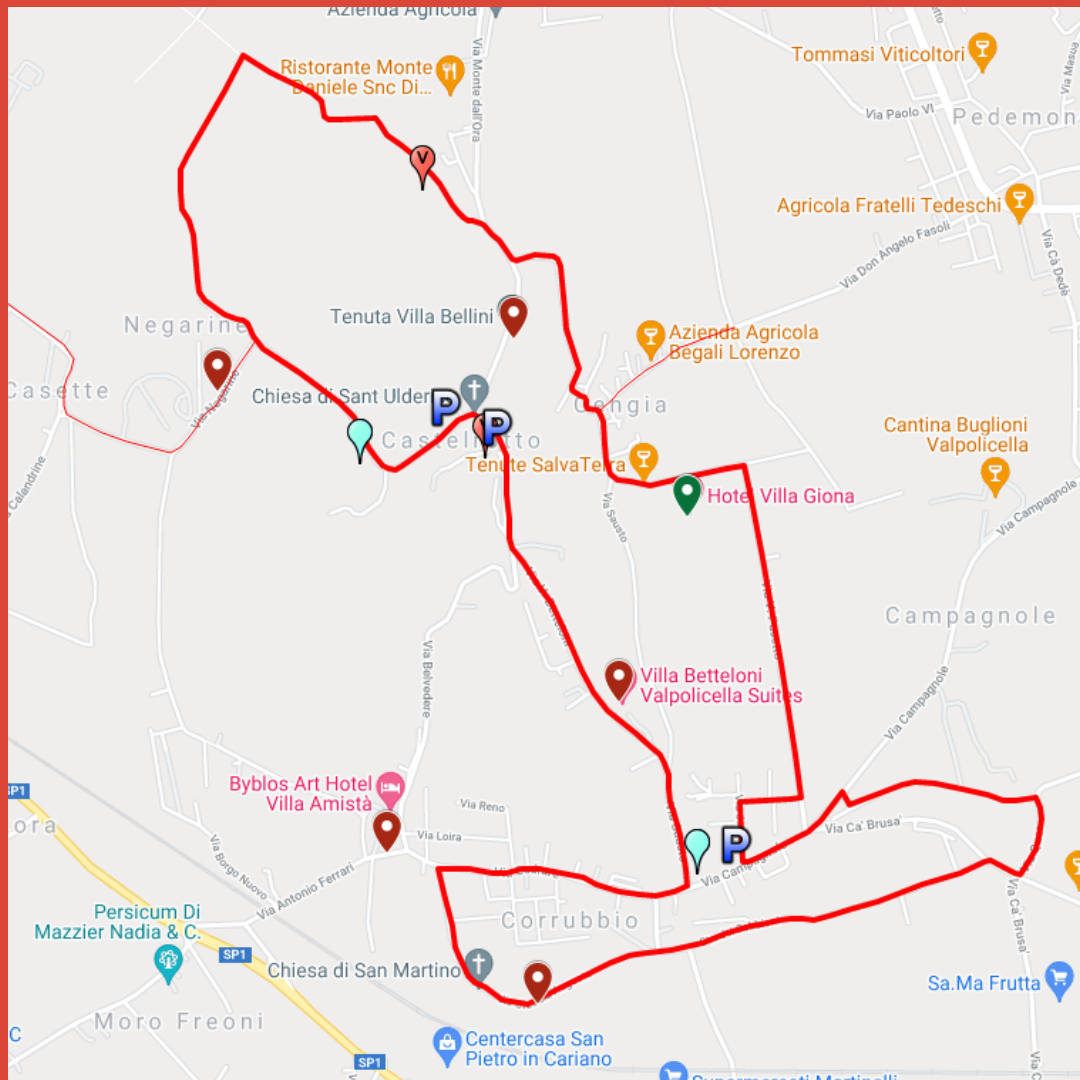
Partendo dalla piazza con la fontana dietro l'abside della Pieve, si passa nei pressi del chiostro e si sale la scaletta vicino alla facciata. Attraversata la strada provinciale, si percorre il parcheggio, al termine del quale girando a sinistra si percorre una stradina, dapprima su asfalto, poi su erba, che ci porta a salire verso il Monte Mattonara. Raggiunto nuovamente l'asfalto, si sale fino al quadrivio, dove si prende la via a sinistra, salendo verso i bellissimi punti panoramici del Monte Tenda tra vigneti terrazzati da marogne (muri tradizionali in pietra a secco). Girando poi verso destra si raggiunge il punto più alto del nostro percorso dove si trova un capitello intitolato alla Madonna, e da qui si percorre la discesa in asfalto raggiungendo nuovamente il quadrivio. Scendendo dalla prima strada a sinistra (via Paladon) si raggiunge la strada provinciale fino ad un bellissimo lavatoio,

all'altezza del quale, prendendo la strada a destra, ci si riporta qualche decina di metri più in alto e si ha una visione panoramica della Valpolicella. Arrivati alla strada provinciale si gira a sinistra e passando davanti a Villa Gianfranceschi-Cesari (Brigaldara), si arriva nuovamente a San Floriano, dove, tenendo la destra, si arriva e si attraversa la località Semonte con villa Segala-Orlandi-Semonte; da qui, scendendo leggermente per una tratturo di campagna, si raggiunge, dopo un altro attraversamento, contrada Lenguin e a destra si prosegue di nuovo verso la Pieve Romanica. Il nostro percorso si conclude dietro la bellissima villa Ottolini-Franco-Lebrecht con il suo magnifico parco che dalla fine dell'800 era uno dei più belli e curati della provincia di Verona; ora la villa è la sede della Facoltà di Scienze e Tecnologie viticole ed enologiche dell'Università di Verona.



# Punti di interesse

-  Partenza: Villa del Quar
-  Parcheggio
-  Villa Lorenzi-Banda-Roberti
-  Villa Banda
-  Acqua potabile
-  Villa Guarini-Betteloni
-  Punto panoramico
-  Parcheggio
-  Parcheggio
-  Acqua potabile
-  Villa Asson-Caliari
-  Punto panoramico
-  Villa Bellini-Carnesali
-  Arrivo: Villa Giona Fagioli



## Andando per Castelrotto

Lunghezza: 8,92 km

Tempo di percorrenza: 2,15

Sviluppo verticale: 171m

Difficoltà: facile



[www.valpolicellaweb.it](http://www.valpolicellaweb.it)  
0457701920




Viale Ingelheim, 7, 37029,  
San Pietro In Cariano (VR)

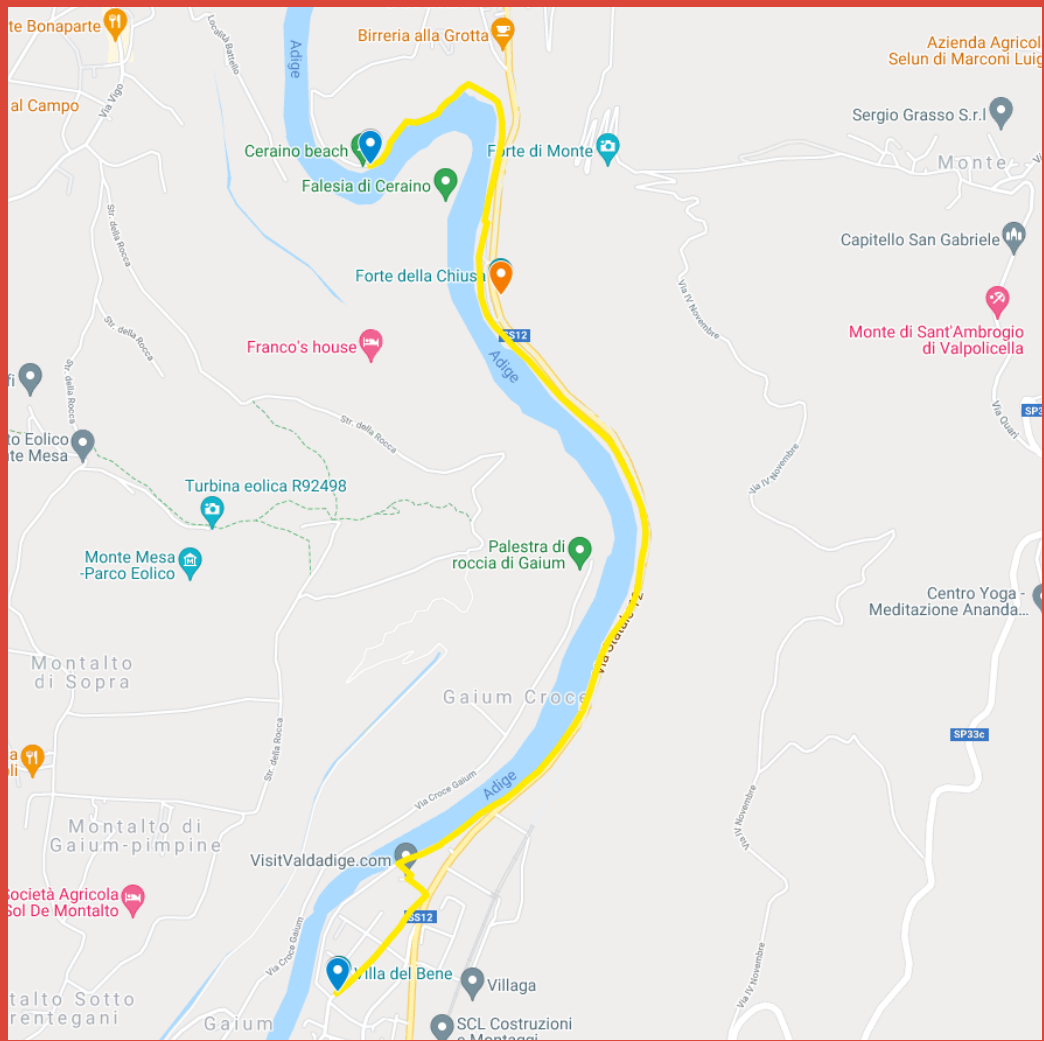
Si percorre per pochi metri la strada principale in direzione est e dopo averla attraversata, si scende per una strada panoramica verso la località Quar. In fondo allo stradello, con una piccola digressione a sinistra potrete raggiungere la località Quar con l'omonima villa; il percorso invece piega a destra e prosegue su via Sabbioni fino alla bellissima Fontana delle Cedrare. Il percorso continua nella storica via Claudia Augusta. Nelle immediate vicinanze è presente anche la villa Lorenzi-Banda-Roberti. Arrivati sulla via principale di Corrubbio, si svolta a destra fino ad incrociare sulla sinistra via Sausto, che si percorre in salita in direzione del colle di Castelrotto passando vicino a villa Guarini-Betteloni, la cui bellezza fu cantata anche da Giosuè Carducci. Arrivati nella piazza del borgo medievale di Castelrotto con la parrocchiale alla propria sinistra, ci si può concedere una deviazione su via Castello fino in cima al colle

dove si trovano i ruderi del castello e un pannello informativo; da qui la vista è spettacolare e vi mozzerà il fiato. Scendendo poi a sinistra, subito dopo la Chiesa e il Cimitero, prima dell'abitato di Negarine, si gira a destra all'altezza di un capitello in prossimità di villa Asson-Caliari, attraverso una stradina di campagna si sale di nuovo al colle di Castelrotto; in questo percorso campestre potrete notare una bellissima costruzione rurale in sasso locale con il tipico tetto in lastre di pietra della Lessinia (una rarità in fondovalle). Arrivati alla strada asfaltata si prende a destra e subito a sinistra in direzione Cengia, passando località Bellini e girando attorno a villa Bellini-Carnesali; nello storico abitato di Cengia trovate il e poco dopo passate vicino alla bellissima villa Giona-Fagioli con annesso parco e giardino all'italiana.



## Punti di interesse

-  Partenza: Villa Del Bene
-  Chiusa di Ceraino
-  Arrivo: Ceraino Beach



## Passeggiando a Ceraino

Lunghezza: 2,45 km  
Tempo di percorrenza medio: 1 ora  
Sviluppo verticale: 40 m  
Difficoltà: facile

Il percorso parte dalla Chiesa di Ceraino e prosegue fino ai primi edifici del paese, per poi scendere lungo un vecchio sentiero fino alla riva sinistra del fiume Adige all'imbocco della Chiusa, uno dei luoghi più suggestivi che caratterizzano il corso del fiume. Risalendo l'argine lungo un comodo sentiero si raggiunge in breve un tratto di spiaggia sabbiosa per poi continuare fino ad alcune fasce di bosco planiziale, ai piedi del Forte di Rivoli. Il rientro a Ceraino si effettua lungo un breve tratto di strada sterrata tra i vigneti.



[www.valpolicellaweb.it](http://www.valpolicellaweb.it)  
0457701920

Viale Ingelheim, 7, 37029,  
San Pietro In Cariano (VR)